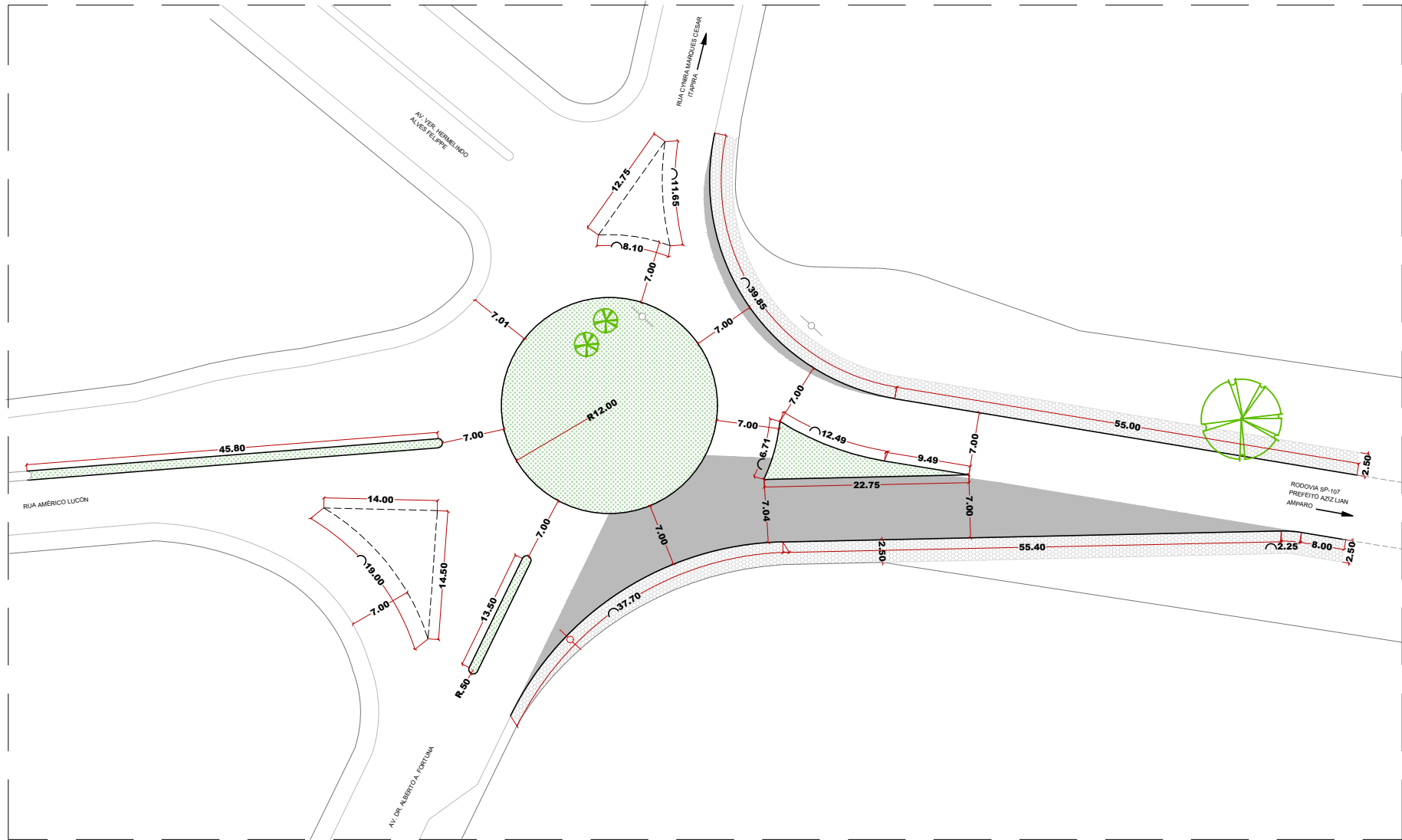


PROJETO DA ROTATÓRIA - demolições
esc. 1/500



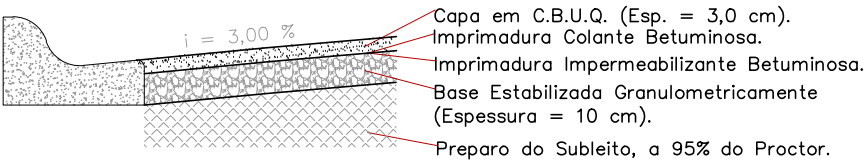
PROJETO DA ROTATÓRIA - a construir
esc. 1/500



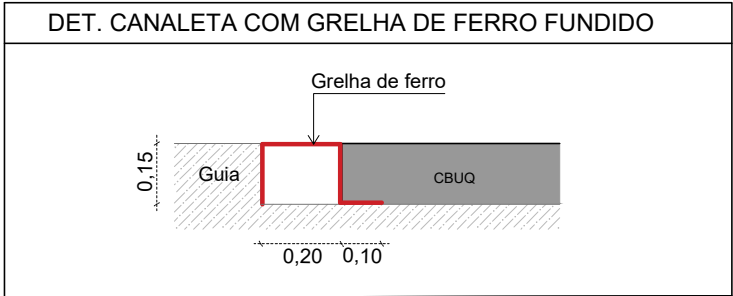
FOTO AÉREA - IMPLANTAÇÃO
esc. 1/500

- LEGENDA
- Demolição de Guia = 92,95m
 - Demolição de muro = 54,15m
 - Retirada de árvore
 - Retirada de poste
 - Demolição de asfalto = 463,38 m²
 - Demolição de calçada = 26,41m²
 - Muro a construir = 46,35 m
 - Guia existente
 - Limite asfalto (sem guia)
 - Projeção de guia a construir
 - Guia e sarjeta a construir - 445,25 m
 - Grama - 542,00m²
 - Nova pavimentação - 502,05m²
 - Calçada de concreto - 477,95m²
 - Tachão - 80,00 m

DET. DO PERFIL DO PAVIMENTO ASFALTICO

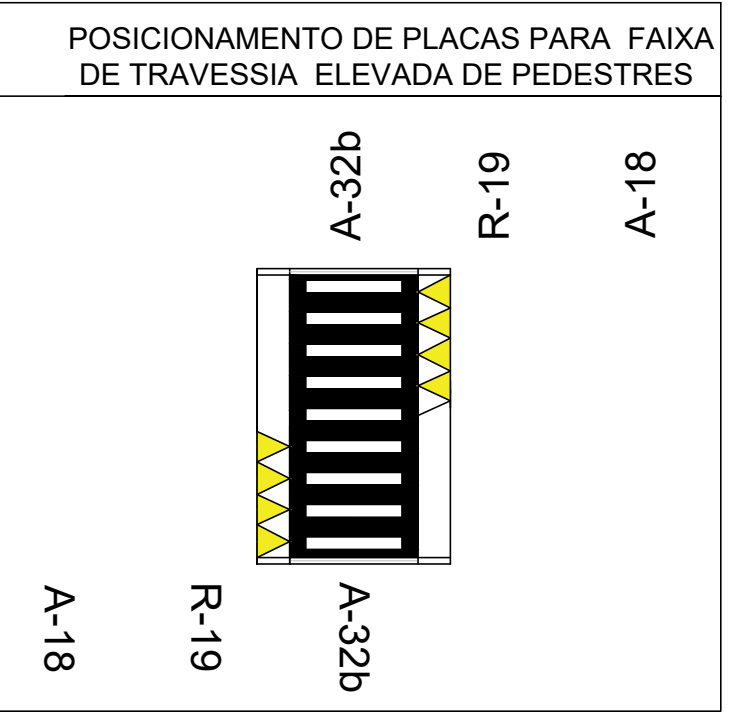
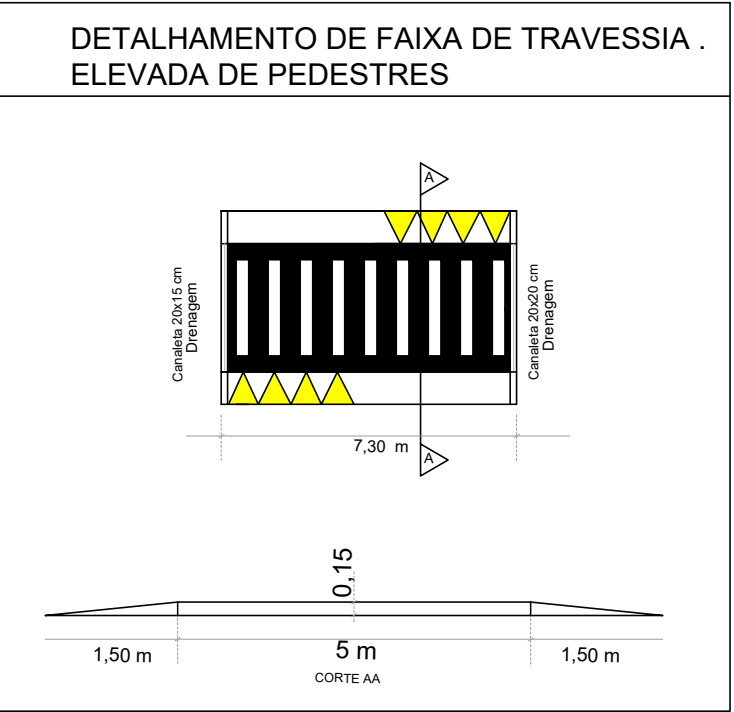


Escala	Indicadas		PROJETO URBANÍSTICO	Folha	1/2
Proprietário: PREFEITURA MUNICIPAL DE SANTO ANTONIO DE POSSE					
Obra: ROTATÓRIA BONETTO					
Local: ROD. PREF. AZIZ LIAN					
Município: SANTO ANTONIO DE POSSE - SP					
Situação sem escala:			<div>VER NO MAPA DO MUNICÍPIO</div>		
			Prefeito Municipal João Leandro Lolli		
			Autor de Projeto e Responsável pela Fiscalização do Convênio Engº. Leonardo da S. Granziera CREA 5069194055		
Janeiro de 2022					



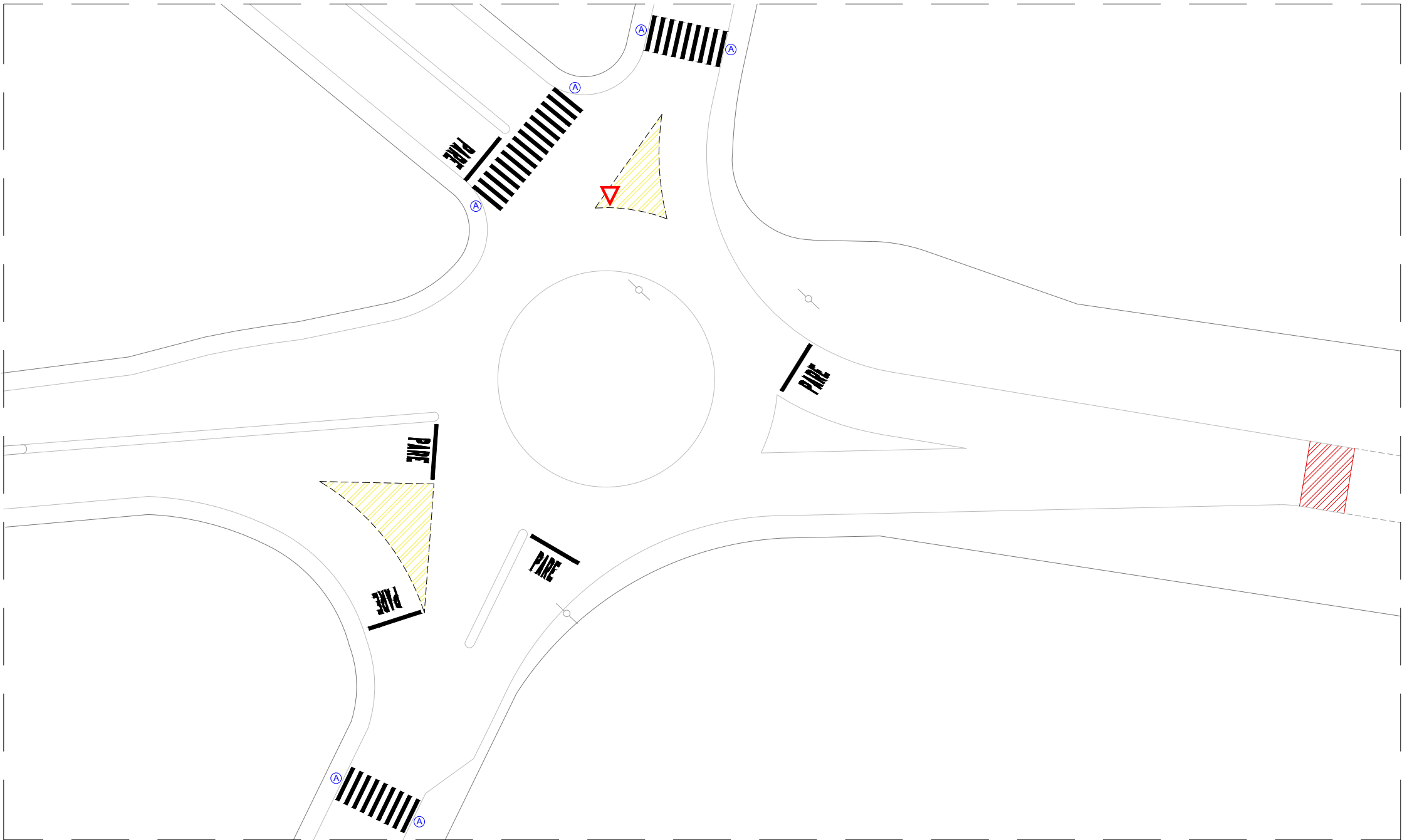
SINALIZAÇÃO VERT. VINCULADA ÀS TRAVESSIAS ELEVADAS

	A-32b	Implantar	400 x 600	02
	R-19	Implantar	400 (Ø)	02
	A-18	Implantar	400 x 600	02

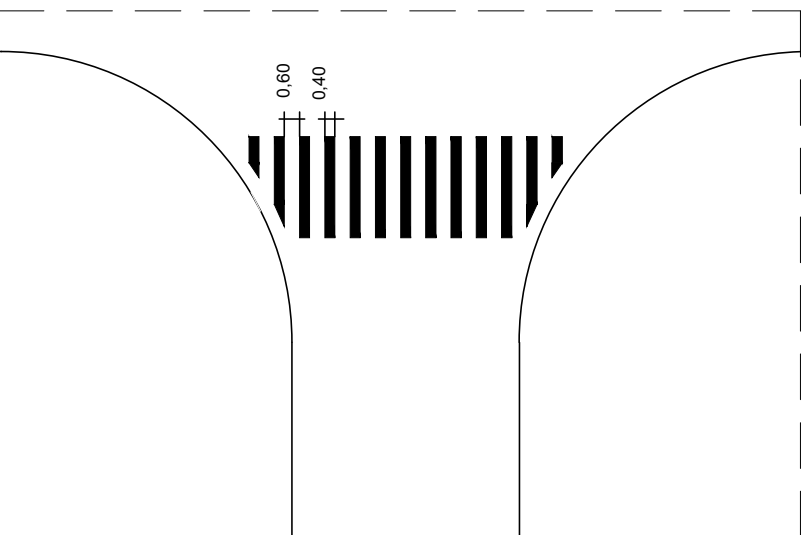


LEGENDA:

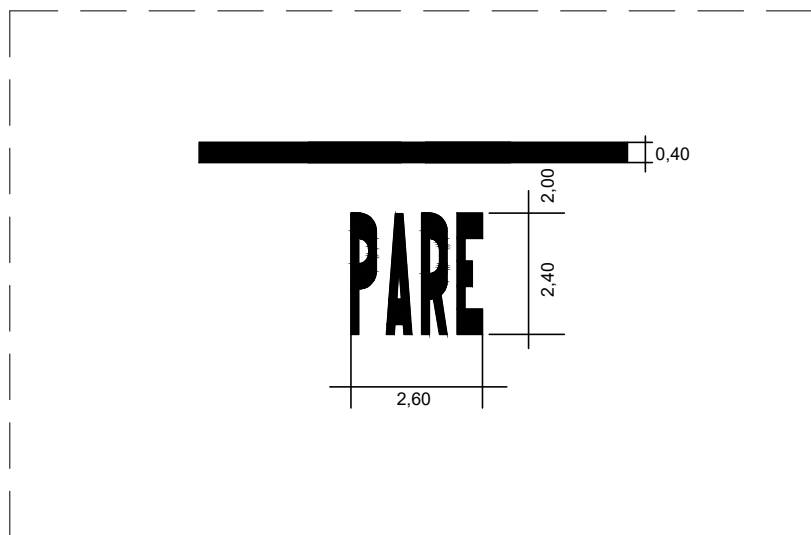
SINALIZAÇÃO VIÁRIA	
	SINALIZAÇÃO VERTICAL: Dê a Preferência PLACAS TRIÂNGULO (0,125m²) = 01 unidade
	SINALIZAÇÃO HORIZONTAL: FAIXA DE PARE (05 Conjs) - A= 39,50m²
	SINALIZAÇÃO HORIZONTAL: FAIXA AMARELA COM TACHÃO- A=108,30m²
	SINALIZAÇÃO HORIZONTAL: FAIXA DE PEDESTRES (04 conjs.) - A= 51,20m²
	SINALIZAÇÃO HORIZONTAL: TRAVESSIA ELEVADA DE PEDESTRE - 1 un



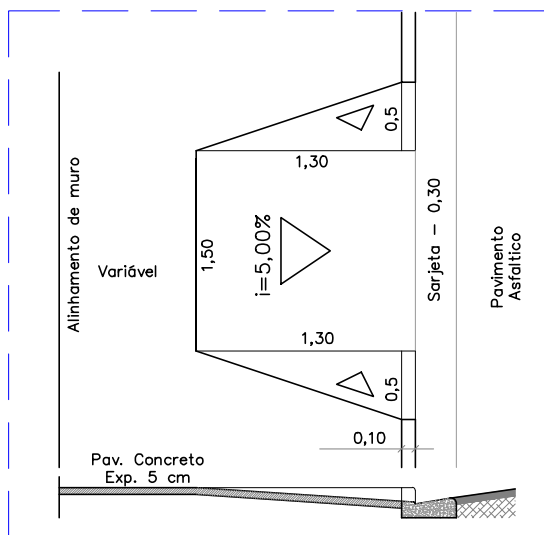
PROJETO DA ROTATÓRIA - Implantação
esc. 1/500



MODELO 01
Faixa Pedestres sem PARE.
A = 12,80 m²



MODELO 02
Faixa Pedestres c/ PARE.
A = 7,90 m²



A - ACESSIBILIDADE
Guia rebaixada

Escala	Indicadas	PROJETO URBANÍSTICO	Folha	2/2
Proprietário: PREFEITURA MUNICIPAL DE SANTO ANTONIO DE POSSE				
Obra: ROTATÓRIA BONETTO				
Local: ROD. PREF. AZIZ LIAN				
Município: SANTO ANTONIO DE POSSE - SP				
Situação sem escala:		<div>VER NO MAPA DO MUNICÍPIO</div> <div>Prefeito Municipal <i>João Leandro Loli</i></div> <div>Autor de Projeto e Responsável pela Fiscalização do Convênio <i>Engº.Leonardo da S. Granziera</i> CREA 5069194055</div>		
Janeiro de 2022				